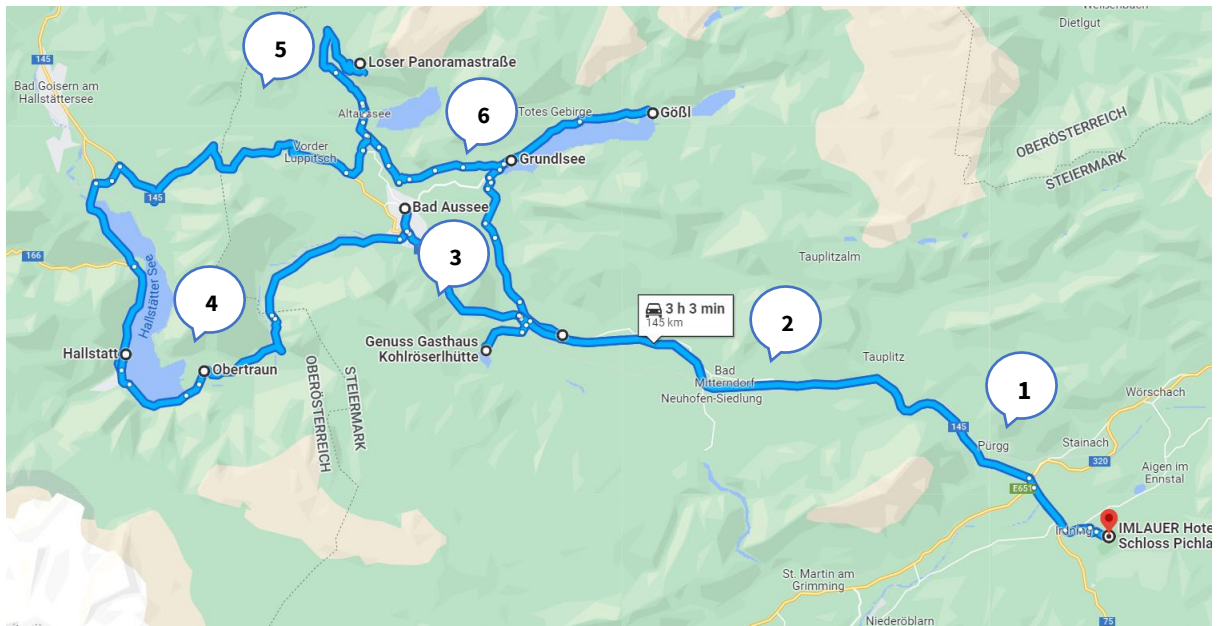




# Tipps für genussvolle Autotouren





## Das schöne Ausseerland-Salzammergut

### 1.) Pürgg

Der malerische Ort vor der Kulisse des Berges Grimming besticht mit seinen historischen Häusern und dem wunderbaren Ausblick ins Tal. Eine besondere Sehenswürdigkeit ist die auf aussichtsreicher Höhe gelegene Johanneskapelle mit ihren weltberühmten romanischen Fresken aus dem 12. Jh., die zu den schönsten Wandmalereien Europas zählen.

Parkplatz: beim Ortseingang

Einkehrmöglichkeit: [Gasthaus Krenn](#)

### 2.) Bad Mitterndorf - Ödensee

Unweit von Bad Mitterndorf lockt der Ödensee. Der als Naturschutzgebiet ausgewiesene Moorsees besticht mit seiner dunkelgrünen Farbe und ist umgeben von malerischer Landschaft.

Parkplatz: 3 Gehminuten vom See entfernt

Einkehrmöglichkeit: [Gasthaus Kohlröserlhütte](#)



### **3.) Bad Aussee**

Schon Erzherzog Johann schätzte die pittoreske Kurstadt im Ausseerland. Tradition wird hier auch heute noch großgeschrieben, was sich in zahlreichen Brauchtumsveranstaltungen widerspiegelt. Eine süße Tradition befindet sich vor der Ortszufahrt: die [Lebzelterei](#) mit original Ausseer Lebkuchen.

Parkplatz: mehrere beschilderte Parkflächen vorhanden (kostenpflichtig)

Einkehrmöglichkeit: [Kurcafé-Konditorei Lewandofsky-Temmel](#) am Kurhausplatz

### **4.) Hallstatt**

Atemberaubendes UNESCO Weltkulturerbe am Hallstättersee.

Die einzigartige Bauweise und die 4000-jährige Geschichte machen den Ort am Hallstättersee zu einem sehenswerten Ausflugsziel. Zu besichtigen gibt es das älteste Salzbergwerk der Welt sowie die Aussichtsplattform über der Stadt (Standseilbahn). Weiters gehört auch die Besichtigung des Beinhauses beim Friedhof absoluten Highlights.

Parkplatz: mehrere beschilderte Parkflächen vorhanden (kostenpflichtig)

Einkehrmöglichkeit: [Uferwirt Seeraunzn](#), [Gasthof Zauner](#), [Seehotel Grüner Baum](#)

### **5.) Loser Panoramastraße**

Ein wunderbares Fahrerlebnis mit spektakulären Ausblicken auf die Berge und den Altaussee See bietet die Loser Panoramastraße. Oben angekommen lohnt sich ein Kaffee bei der [Loserhütte](#).

Parkplatz: direkt bei der Loserhütte. Mautgebühr für die Passstraße

### **6.) Altaussee und Altausseeer See**

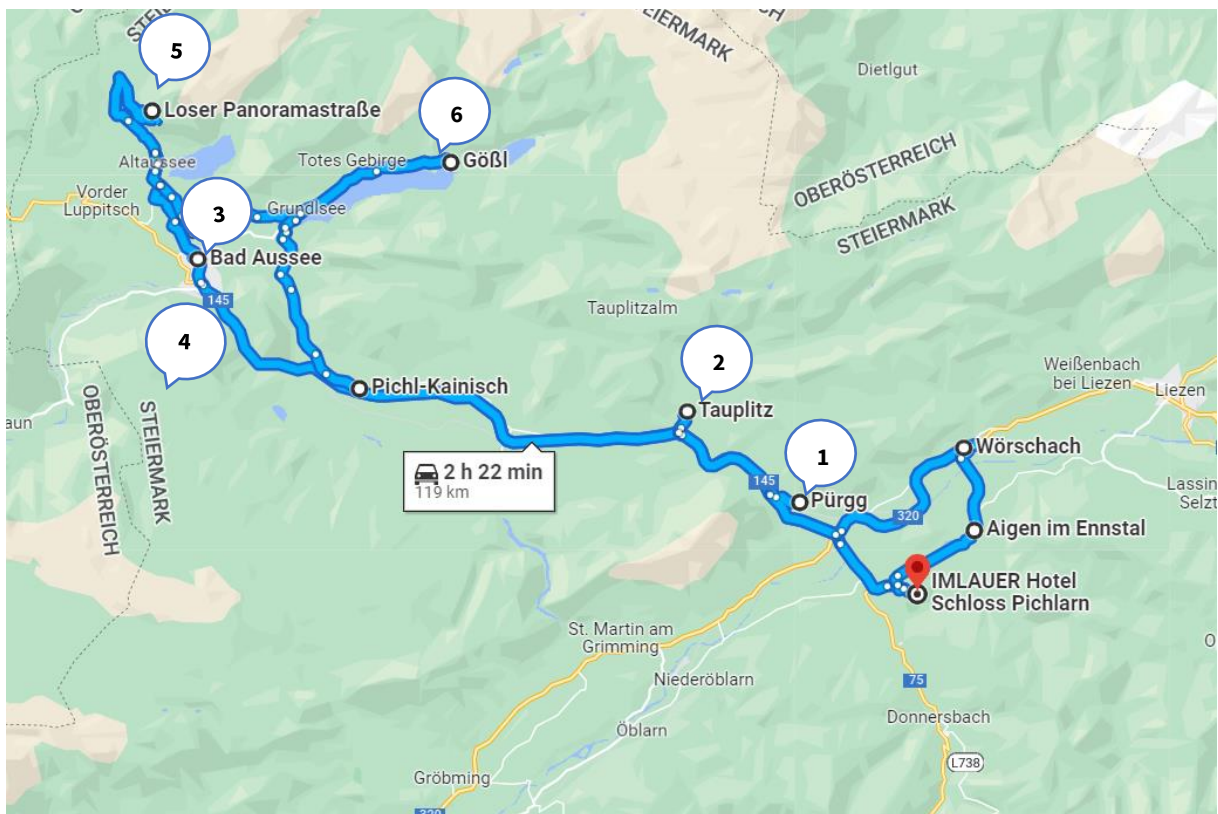
Der Luftkurort Altaussee und der dazugehörige Altausseeer See gehören zu den schönsten Plätzen des Salzkammergutes. Das Wasser ist glasklar-durchsichtig und hat eine leicht dunkelblaue Färbung. Ein geschotteter Panoramaweg mit einer Länge von zirka 7 Kilometer führt um den See. Der Blick zum Dachstein, aber auch die unterschiedlichen Blickwinkel zum Loser, Trisselwand, Tressenstein und Sandling werden begeistern. Alternativ kann man mit dem Solarschiff eine Fahrt über den See hin zur bewirtschafteten Seewiese machen.

Parkplatz: mehrere beschilderte Parkflächen vorhanden (kostenpflichtig)

Einkehrmöglichkeit: [Hotel Seevilla](#), [Strandcafé](#)







## Das malerische Ausseerland

### 1.) Pürgg

Der malerische Ort vor der Kulisse des Berges Grimming besticht mit seinen historischen Häusern und dem wunderbaren Ausblick ins Tal. Eine besondere Sehenswürdigkeit ist die auf aussichtsreicher Höhe gelegene Johanneskapelle mit ihren weltberühmten romanischen Fresken aus dem 12. Jh., die zu den schönsten Wandmalereien Europas zählen.

Parkplatz: beim Ortseingang

Einkehrmöglichkeit: [Gasthaus Krenn](#)

### 2.) Tauplitz

Die 10 km lange Alpenstraße führt von Bad Mitterndorf auf das Hochplateau der [Tauplitzalm](#). Schon bei der Auffahrt bietet sich ein beeindruckendes Panorama mit Blick auf die umliegende Bergwelt wie Dachstein und Grimming. Oben angekommen findet man das höchstgelegene Seenplateau Mitteleuropas. Es lohnt sich hier 2-3 h für eine kleine Wanderung einzuplanen.

Parkplatz: am Ende der Alpenstraße (Mautgebühr)

Einkehrmöglichkeit: Es gibt zahlreiche Hütten und Gasthäuser auf der Tauplitzalm.



### **3.) Loser Panoramastraße**

Ein wunderbares Fahrerlebnis mit spektakulären Ausblicken auf die Berge und den Altausseeer See bietet die Loser Panoramastraße. Oben angekommen lohnt sich ein Kaffee bei der [Loserhütte](#).

Parkplatz: direkt bei der Loserhütte. Mautgebühr für die Passstraße

Einkehrmöglichkeit: Loserhütte

### **4.) Bad Aussee**

Schon Erzherzog Johann schätzte die pittoreske Kurstadt im Ausseerland. Tradition wird hier auch heute noch großgeschrieben, was sich in zahlreichen Brauchtumsveranstaltungen widerspiegelt. Eine süße Tradition befindet sich vor der Ortszufahrt: die [Lebzelterei](#) mit original Ausseer Lebkuchen.

Parkplatz: mehrere beschilderte Parkflächen vorhanden (kostenpflichtig)

Einkehrmöglichkeit: [Kurcafé-Konditorei Lewandofsky-Temmel](#) am Kurhausplatz

### **5.) Altaussee und Altausseeer See**

Der Luftkurort [Altaussee](#) und der dazugehörige Altausseeer See gehören zu den schönsten Plätzen des Salzkammergutes. Das Wasser ist glasklar-durchsichtig und hat eine leicht dunkelblaue Färbung. Ein geschotteter Panoramaweg mit einer Länge von zirka 7 Kilometer führt um den See. Der Blick zum Dachstein, aber auch die unterschiedlichen Blickwinkel zum Loser, Trisselwand, Tressenstein und Sandling werden begeistern. Alternativ kann man mit dem [Solarschiff](#) eine Fahrt über den See hin zur bewirtschafteten Seewiese machen.

Parkplatz: mehrere beschilderte Parkflächen vorhanden (kostenpflichtig)

Einkehrmöglichkeit: [Hotel Seevilla](#), [Strandcafé](#)

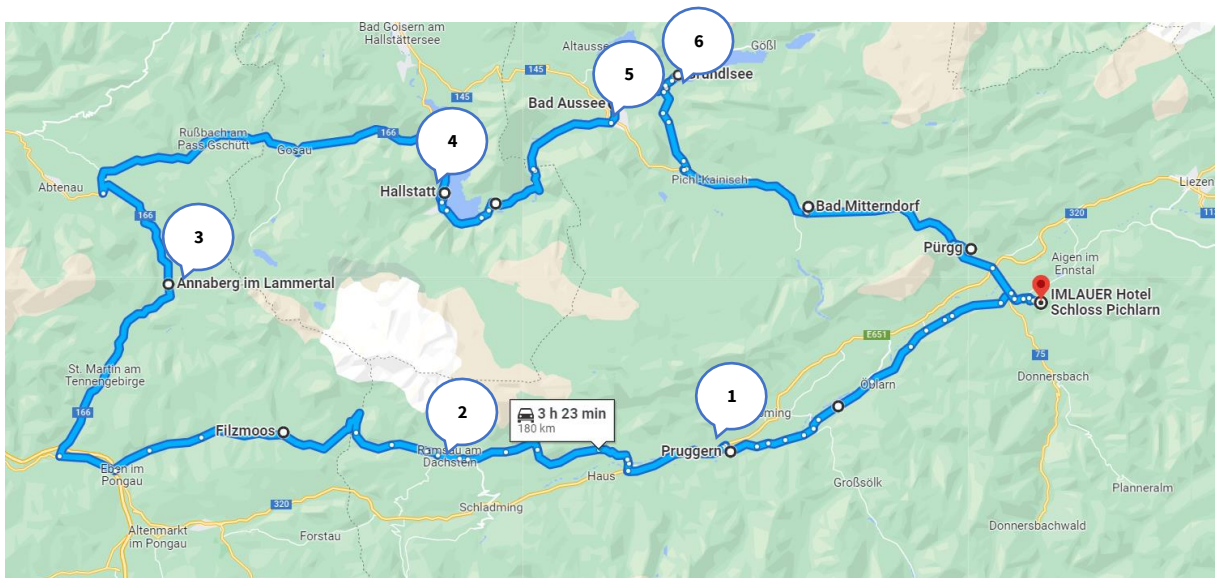
### **6.) Der Grundlsee – das steirische Meer**

Der Grundlsee liegt eingebettet in dem wunderbaren Bergmassiv des Toten Gebirges und lädt zu Aktivitäten in einer intakten Natur ein. Ob Sie sich für eine [Schiffahrt am Grundlsee](#) selbst entscheiden oder die Tour mit einer Wanderung zum berühmten Toplitzsee und dem mystischen Kammersee kombinieren, die Schönheit all dieser Plätze ist atemberaubend.

Parkplatz: zahlreiche Parkplätze entlang des Sees und auch in Gössl (kostenpflichtig)

Einkehrmöglichkeit: [Gasthaus zum rostigen Anker in Gössl](#), [Fischerhütte am Toplitzsee](#), [Restaurant Mond Holiday in Grundlsee](#)





## Dachstein-Hallstatt-Runde

### 1.) Pruggern – steirischer Bodensee

Von Pruggern hat man die Möglichkeit über eine Mautstraße ins Seewigtal zu fahren. Dort wartet der zauberhafte [steirische Bodensee](#), ein Juwel in der Region Schladming-Dachstein.

Parkplatz: am Ende der Mautstraße. Von dort 15 Minuten flacher Fußweg zum See.

Einkehrmöglichkeit: [Seewigtal Stüberl](#), [Gasthof Forellenhof](#)

### 2.) Ramsau am Dachstein

Mit der Gondel geht es hinauf zum [Dachstein](#). Dort warten neben dem atemberaubenden Panorama auch zahlreiche Attraktionen wie der Skywalk, die Hängebrücke, der Eispalast und die Treppe in Nichts.

Immer einen Besuch wert ist auch die Heimat des Schladminger Lodens: [Lodenwalker Ramsau](#). Unter dem Leitsatz „Wolle braucht Weile“ wird der Loden noch heute nach alter Tradition, aber mit neuem Geist gefertigt.

### 3.) Annaberg im Lammertal - Winterstellgut

Hier liegt das [Winterstellgut](#). Das renovierte Gutshaus bietet sich für das Mittagessen während der Tour an.

Parkplatz: direkt beim Winterstellgut



#### **4.) Hallstatt**

Atemberaubendes UNESCO Weltkulturerbe am Hallstättersee.

Die einzigartige Bauweise und die 4000-jährige Geschichte machen den Ort am Hallstättersee zu einem sehenswerten Ausflugsziel. Zu besichtigen gibt es das älteste Salzbergwerk der Welt sowie die Aussichtsplattform über der Stadt (Standseilbahn). Weiters gehört auch die Besichtigung des Beinhauses beim Friedhof absoluten Highlights.

Parkplatz: mehrere beschilderte Parkflächen vorhanden (kostenpflichtig)

Einkehrmöglichkeit: [Uferwirt Seeraunzn](#), [Gasthof Zauner](#), [Seehotel Grüner Baum](#)

#### **5.) Bad Aussee**

Schon Erzherzog Johann schätzte die pittoreske Kurstadt im Ausseerland. Tradition wird hier auch heute noch großgeschrieben, was sich in zahlreichen Brauchtumsveranstaltungen widerspiegelt. Eine süße Tradition befindet sich vor der Ortszufahrt: die [Lebzelterei](#) mit original Ausseer Lebkuchen.

Parkplatz: mehrere beschilderte Parkflächen vorhanden (kostenpflichtig)

Einkehrmöglichkeit: [Kurcafé-Konditorei Lewandofsky-Temmel](#) am Kurhausplatz

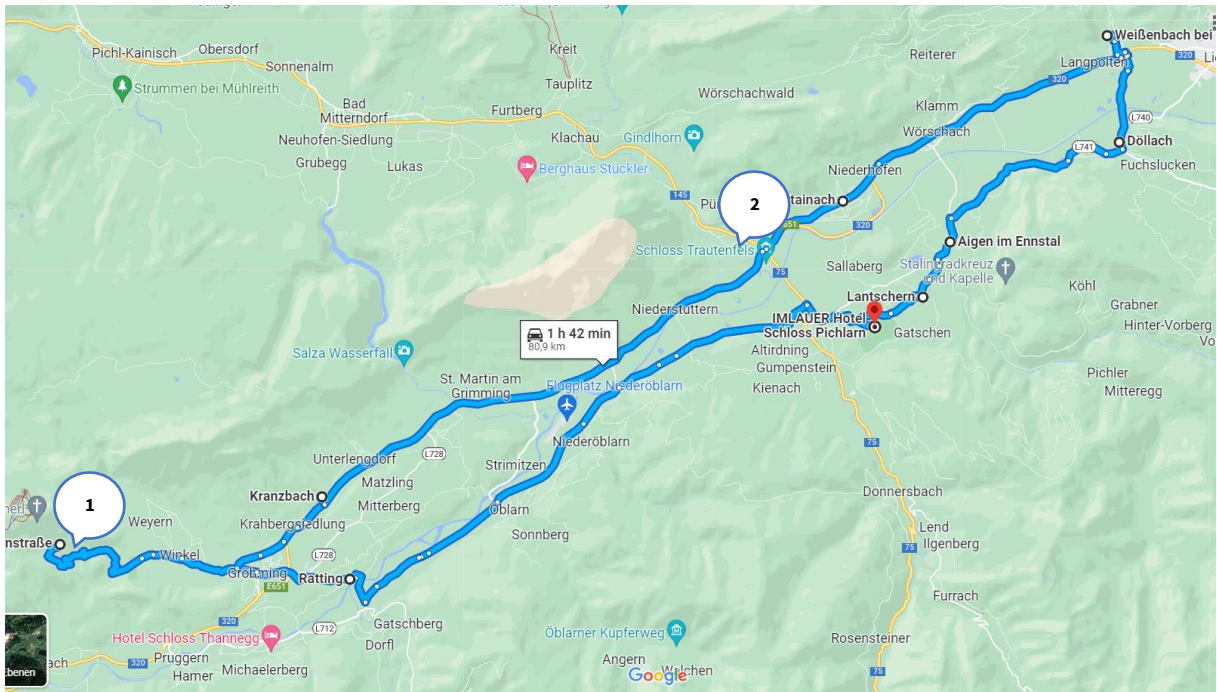
#### **6.) Der Grundlsee – das steirische Meer**

Der Grundlsee liegt eingebettet in dem wunderbaren Bergmassiv des Toten Gebirges und lädt zu Aktivitäten in einer intakten Natur ein. Ob Sie sich für eine [Schiffahrt am Grundlsee](#) selbst entscheiden oder die Tour mit einer Wanderung zum berühmten Toplitzsee und dem mystischen Kammersee kombinieren, die Schönheit all dieser Plätze ist atemberaubend.

Parkplatz: zahlreiche Parkplätze entlang des Sees und auch in Gössl (kostenpflichtig)

Einkehrmöglichkeit: [Gasthaus zum rostigen Anker in Gössl](#), [Fischerhütte am Toplitzsee](#), [Restaurant Mond Holiday in Grundlsee](#)





## Stoderzinken Tour – auf zum schönsten Platz Österreichs

### 1.) Stoderzinken

Die Fahrt ist ein Ereignis für jeden Autofahrer: bizarre Tiefblicke ins Tal, die wunderbare Ausblicke zum Dachstein und zu den Tauern. In nur 20 Minuten vom Parkplatz erreicht man zudem das Friedenskircherl, welches 2022 zum schönsten Platz Österreichs gekürt wurde.

Parkplatz: am Ende der Mautstraße

Einkehrmöglichkeit: [Berggasthof Steinerhaus](#)

### 2.) Pürgg

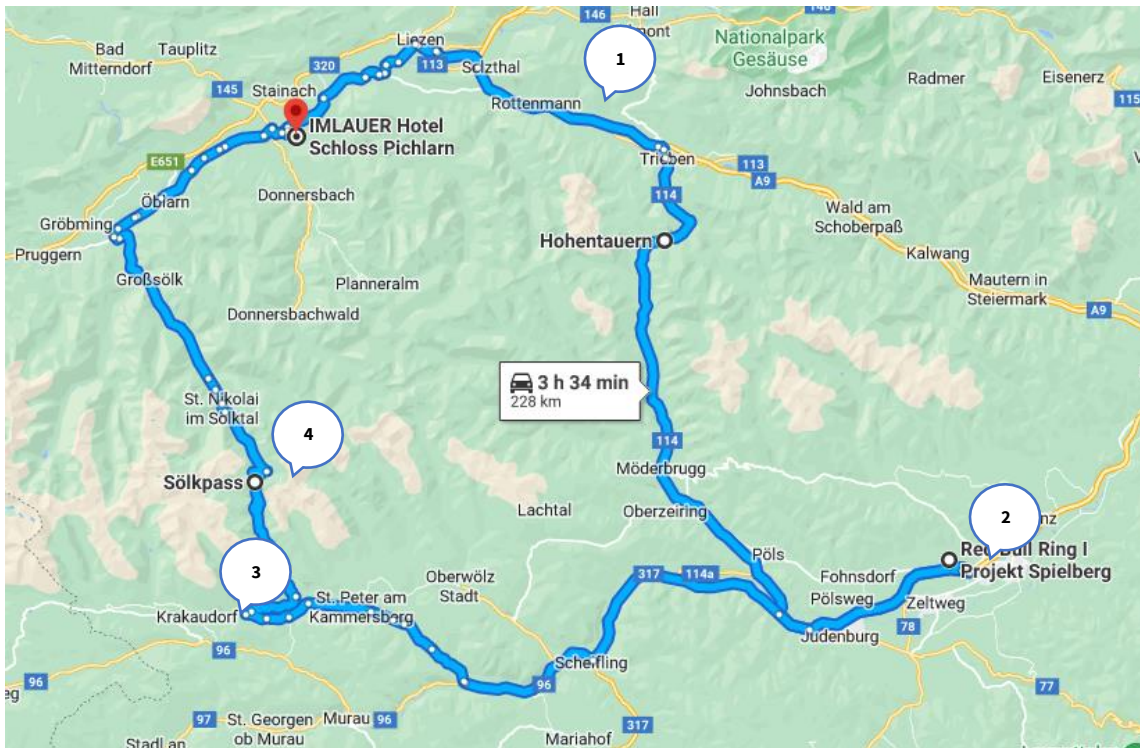
Der malerische Ort vor der Kulisse des Berges Grimming besticht mit seinen historischen Häusern und dem wunderbaren Ausblick ins Tal. Eine besondere Sehenswürdigkeit ist die auf aussichtsreicher Höhe gelegene Johanneskapelle mit ihren weltberühmten romanischen Fresken aus dem 12. Jh., die zu den schönsten Wandmalereien Europas zählen.

Parkplatz: beim Ortseingang

Einkehrmöglichkeit: [Gasthaus Krenn](#)







## Tauern-Runde

### 1.) Rottenmann – Edlach: Garnelenzucht

Hier gibt es die Möglichkeit die einzigartige [White Panther Gebirgsgarnelenzucht](#) zu besichtigen. Beim angeschlossenen Shop können frangrische Garnelen und andere Genussprodukte erworben werden.

Parkplatz: direkt bei der Garnelenzucht

### 2.) Red Bull Ring Spielberg

Ein lohnender Exkurs. Diverse Fahrerlebnisse, kulinarische Highlights und Rennfeeling warten am Red Bull Ring.

Parkplatz: direkt beim Ring – 25 Minuten von Unterzeiring entfernt

Einkehrmöglichkeit: [Schönberghof](#) mit Blick auf den Ring

### 3.) Krakaudorf – Etrachsee, Günster Wasserfall

Satte Almwiesen und imposante Lärchen umrahmen den malerischen [Etrachsee](#). Der [Günster Wasserfall](#) ist mit einer Fallhöhe von 65 Metern der höchste Wasserfall der Steiermark.

Parkplatz: beim Etrachsee und beim Günster Wasserfall



## **7.) Sölkpass - Sölkta**

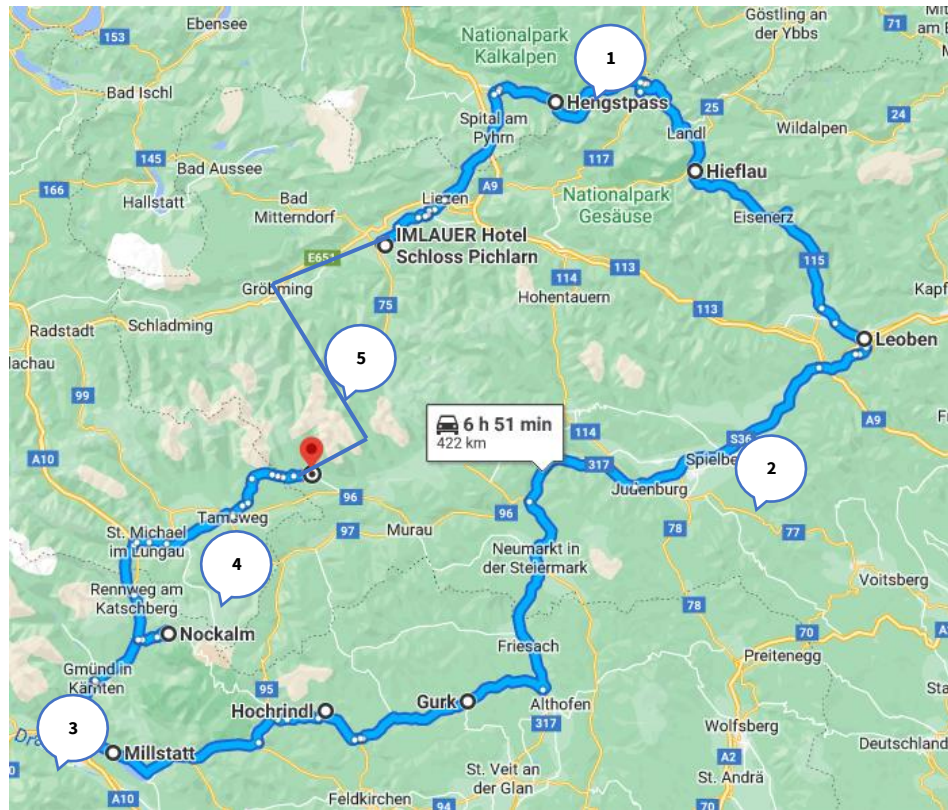
Seit 1959 führt eine mit Autos befahrbare Straße über den Sölkpass. Rauschende Bäche, läutende Kuhglocken und zahlreiche Wanderwege führen seither Gäste in die Gegend. Ein Naturjuwel, das sich durch seine Ursprünglichkeit und Vielfalt hervorhebt!

Parkplatz: direkt auf der Passhöhe mit kleiner Kapelle und bei der Erzherzog-Johann-Hütte

Einkehrmöglichkeit: [Erzherzog-Johann-Hütte](#) entlang der Passstraße

*Bei allen Einkehrmöglichkeiten und Besichtigungen ist eine Reservierung empfohlen*





## Tauern-Nockalm-Tour

### 1.) Hengstpass

Der landschaftliche wunderschöne [Hengstpass](#) verbindet die Nationalpark-Gemeinde Rosenau am Hengstpass mit dem steirischen Ennstal und ist ein wahres Paradies für Naturliebhaber. Der Hengstpass mit einer Passhöhe von 1.010 m weist eine maximale Steigung von 20 % auf und gehört zu den steilsten Bergstraßen in Österreich.

### 2.) Red Bull Ring Spielberg

Ein lohnender Exkurs. Diverse Fahrerlebnisse, kulinarische Highlights und Rennfeeling warten am Red Bull Ring.

Parkplatz: direkt beim Ring

Einkehrmöglichkeit: [Schönberghof](#) mit Blick auf den Ring



### **3.) Millstatt**

In Millstatt findet man den zweigrößten Badesee Kärntens, den Millstätter See. Dieser ist malerisch zwischen den bewaldeten Nockbergen gelegen und lädt für einen kurzen Stopp ein.

### **4.) Nockalmstraße**

Die 34 km lange [Nockalmstraße](#) ist zweifellos eine der abwechslungsreichsten und schönsten Alpenstraßen Österreichs. Mit sanfter Steigung schlängelt sich die Panoramastraße in 52 Kehren und zahlreichen Kurven zwischen den „Nock'n“ auf und ab. Immer wieder bieten sich neue Aussichten, zum Beispiel auf den größten Zirbenwaldbestand der Ostalpen, auf die runden, grünen Gipfel der Nockberge und die weitläufigen Almen.

### **5.) Sölkpass - Sölkta**

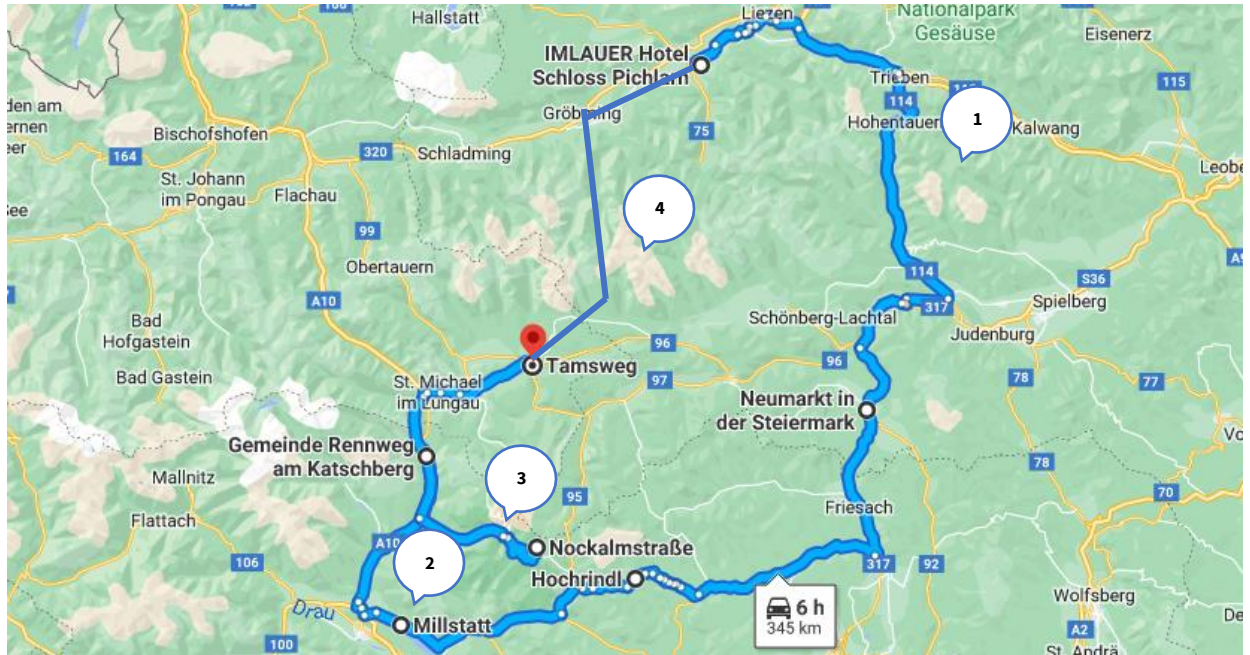
Seit 1959 führt eine mit Autos befahrbare Straße über den Sölkpass. Rauschende Bäche, läutende Kuhglocken und zahlreiche Wanderwege führen seither Gäste in die Gegend. Ein Naturjuwel, das sich durch seine Ursprünglichkeit und Vielfalt hervorhebt!

Parkplatz: direkt auf der Passhöhe mit kleiner Kapelle und bei der Erzherzog-Johann-Hütte

Einkehrmöglichkeit: [Erzherzog-Johann-Hütte](#) entlang der Passstraße







## Nockalm-Tour

### 1.) Hohentauern

In Hohentauern am Triebener-Tauern-Pass im Rottenmanner Tauern, welches auf 1274 Metern Seehöhe gelegen ist, kann man eine atemberaubende, unberührte Natur sowohl im Sommer als auch im Winter erleben. Mit dem Motto "dem Alltag so fern, dem Himmel so nah" ermöglicht Hohentauern eine Oase der Entspannung.

### 2.) Millstatt

In Millstatt findet man den zweitgrößten Badesee Kärntens, den Millstätter See. Dieser ist malerisch zwischen den bewaldeten Nockbergen gelegen und lädt für einen kurzen Stopp ein.

### 3.) Nockalmstraße

Die 34 km lange Nockalmstraße ist zweifellos eine der abwechslungsreichsten und schönsten Alpenstraßen Österreichs. Mit sanfter Steigung schlängelt sich die Panoramastraße in 52 Kehren und zahlreichen Kurven zwischen den „Nock'n“ auf und ab. Immer wieder bieten sich neue Aussichten, zum Beispiel auf den größten Zirbenwaldbestand der Ostalpen, auf die runden, grünen Gipfel der Nockberge und die weitläufigen Almen.



#### **4.) Sölkpass - Sölkthal**

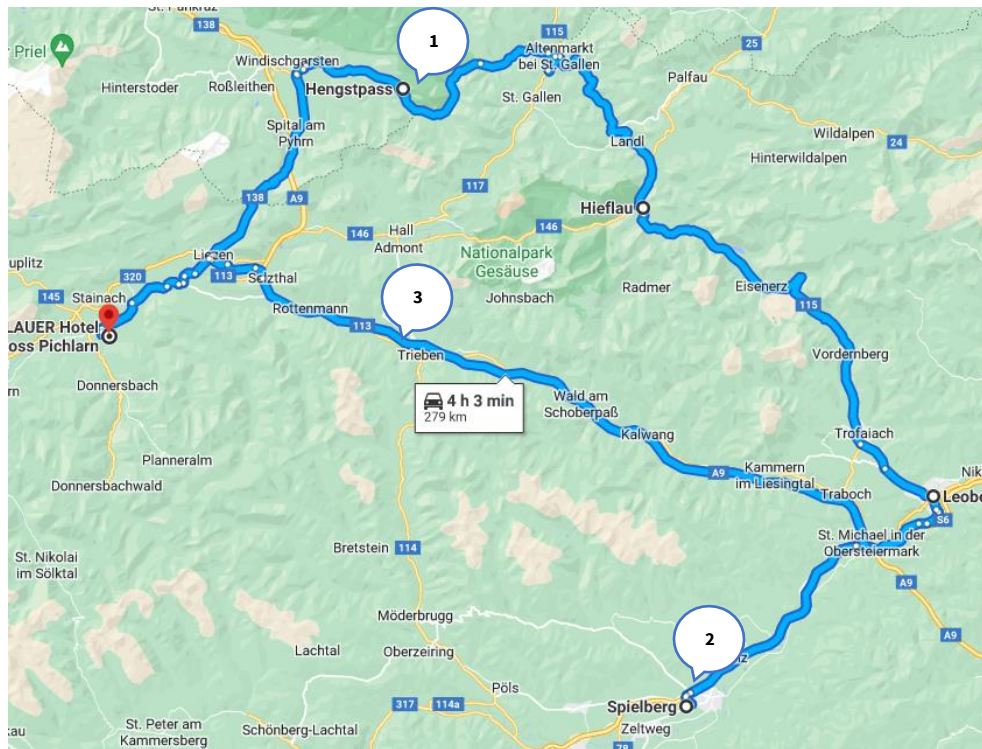
Seit 1959 führt eine mit Autos befahrbare Straße über den Sölkpass. Rauschende Bäche, läutende Kuhglocken und zahlreiche Wanderwege führen seither Gäste in die Gegend. Ein Naturjuwel, das sich durch seine Ursprünglichkeit und Vielfalt hervorhebt!

Parkplatz: direkt auf der Passhöhe mit kleiner Kapelle und bei der Erzherzog-Johann-Hütte

Einkehrmöglichkeit: [Erzherzog-Johann-Hütte](#) entlang der Passstraße

*Bei allen Einkehrmöglichkeiten und Besichtigungen ist eine Reservierung empfohlen*





## Hengstpass-Tour

### 1.) Hengstpass

Der landschaftliche wunderschöne [Hengstpass](#) verbindet die Nationalpark-Gemeinde Rosenau am Hengstpass mit dem steirischen Ennstal und ist ein wahres Paradies für Naturliebhaber. Der Hengstpass mit einer Passhöhe von 1.010 m weist eine maximale Steigung von 20 % auf und gehört zu den steilsten Bergstraßen in Österreich.

### 2.) Red Bull Ring Spielberg

Ein lohnender Exkurs. Diverse Fahrerlebnisse, kulinarische Highlights und Rennfeeling warten am Red Bull Ring.

Parkplatz: direkt beim Ring

Einkehrmöglichkeit: [Schönberghof](#) mit Blick auf den Ring

### 3.) Rottenmann – Edlach: Garnelenzucht

Hier gibt es die Möglichkeit die einzigartige [White Panther Gebirgsgarnelenzucht](#) zu besichtigen. Beim angeschlossenen Shop können frangfrische Garnelen und andere Genussprodukte erworben werden.

